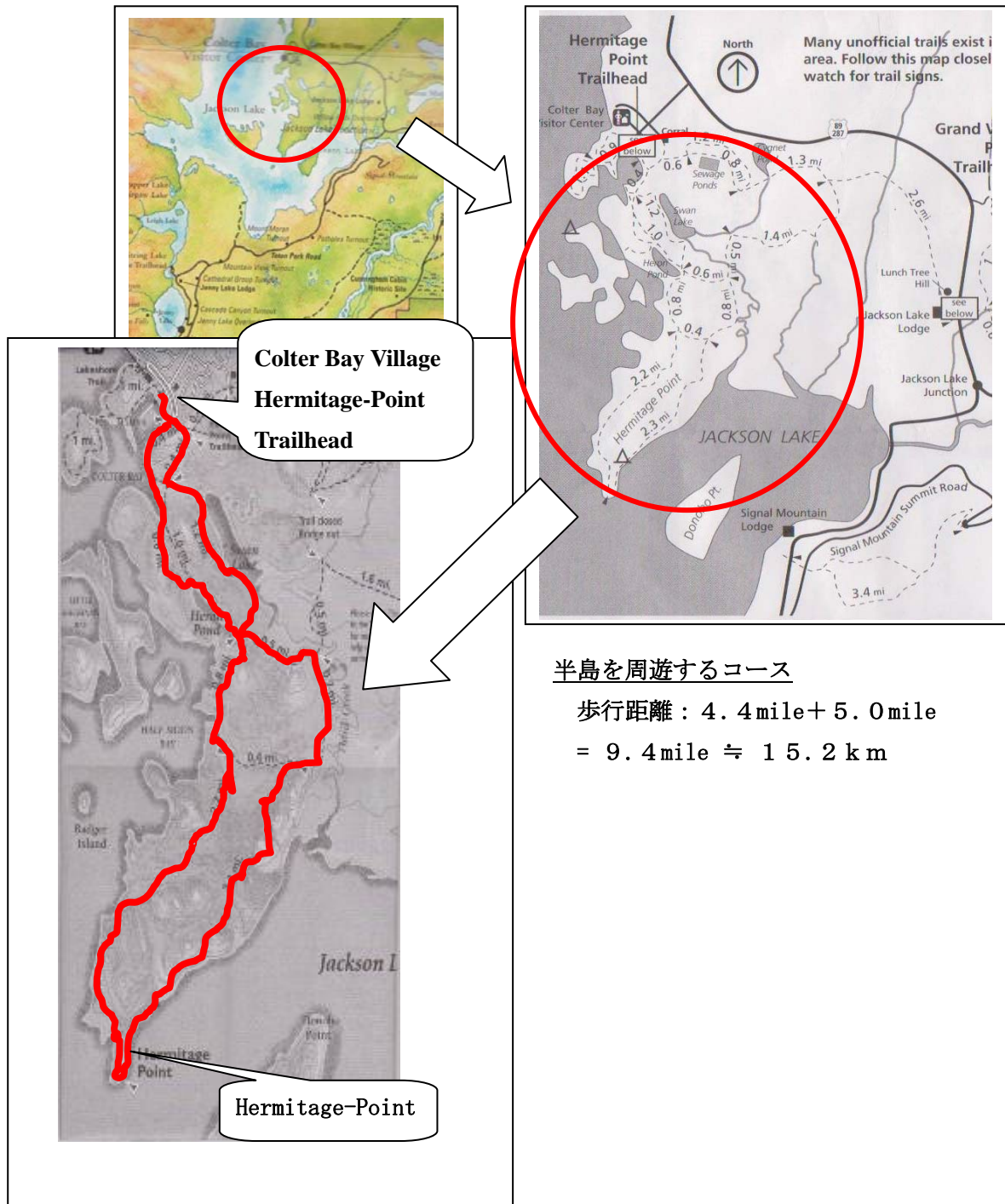


4. ハイキング(1) Colter Bay ハイキング (古林)

- 日程：2013年6月28日
- パーティ：秋田(L)、斎藤(幸)、斎藤(光)、星野、古林
- 場所／行程：Grand Teton National Park Wyoming

Colter Bay Village ~ Half Moon Bay 沿って Jackson Lake に突き出ている Hermitage Point の先端を回って、一周するコース。




■ 6月28日

8:00 テント場発

9:05 ビジターセンター着

9:20 TH発・・・気温34度

16:00 下山・・・シャワー、ランドリー・・・・・・経過時間：6時間40分

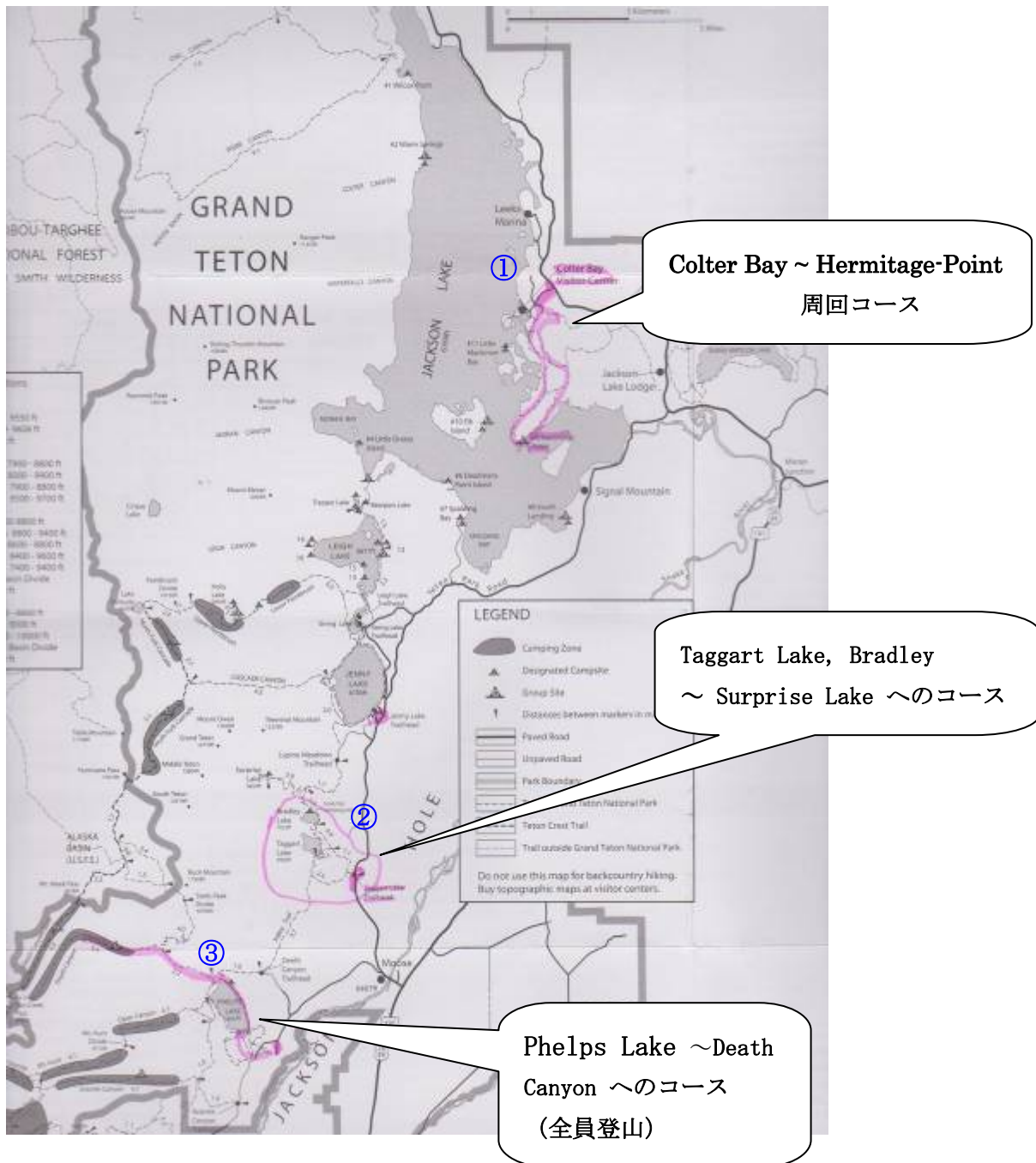


—湖岸より湖面に映るテトンの山嶺—

(1) 選定の経緯

ハイキンググループが予定していた Cody Peak が雪で登頂が難しいという話を聞いて、それではそれに代わる良い場所を教えてほしいとビジターセンターで尋ねたところ、3箇所を推薦してくれた。その一番のお勧めがこのコース。

下図にあるように、3箇所を推薦されたコースの中で特に良いとされたコース。地図上では一番上に位置している。



(2) 計画

ビジターセンターの話では半島一周で5～6時間のコースという事であった。地図を見ても比較的平坦なコースでアップダウンは無く、我々がいるBCのSignal Mountainからも近く、車で20分程の距離にトレイルヘッドが位置する。

(3) 実行日 (6月28日) 快晴

Jackson Lake の東岸に突き出た半島。形は伊豆半島を縮小したような格好で、そこから湖面越しに Teton の山並みを臨む事が出来る。周回のコースはマップ上では15.2キロとあり、平坦なルートなので、花や鳥を楽しみながらのトレッキングとなる。

■ 花が咲き乱れ、湖面と山嶺が織り成す、とに角景色の綺麗なところ

青や黄色の野草が咲き乱れ、水面に鳥がそこ彼処に羽を休めて、湖にテトンの山並みが映るといふ、まさに絵に描いたような風景である。

半島の先端が Hermitage Point という岬で、そこを回って戻ってくるコース。なだらかな丘陵の平坦な道を花を掻き分けて進むという贅沢なトレッキング。時折小さなボートが波間に揺られ、鴨と思しき親子の鳥が一行に並んで進んでいく。花と湖と山をいかに写真に収めるか、といった課題を抱えてひたすら歩き続けた。





かるがもの親子？



リスが木の上で食事中

(5) 評価

予定では5～6時間のコースであったが、実際には7時間を要した。地図上の距離は9.4マイル、と言うことは15.2キロとなっているが、やはり実体感としてはその5割増くらいであったように感じる。コースが平坦であったことと、比較的スムーズな足運びで途中休憩も少なかった事を思うと、実測距離としては20キロを越えていたのではないかと思えるのである。

このマイル表示と実体感の違いはその他のコースでも同様で、どのようにしてコースでの距離を測定しているのか不可思議に思うところである。

体力的には消耗したが、その風景については文句を言う筋合いは無い。全く素晴らしデイ・ハイキングの一言。